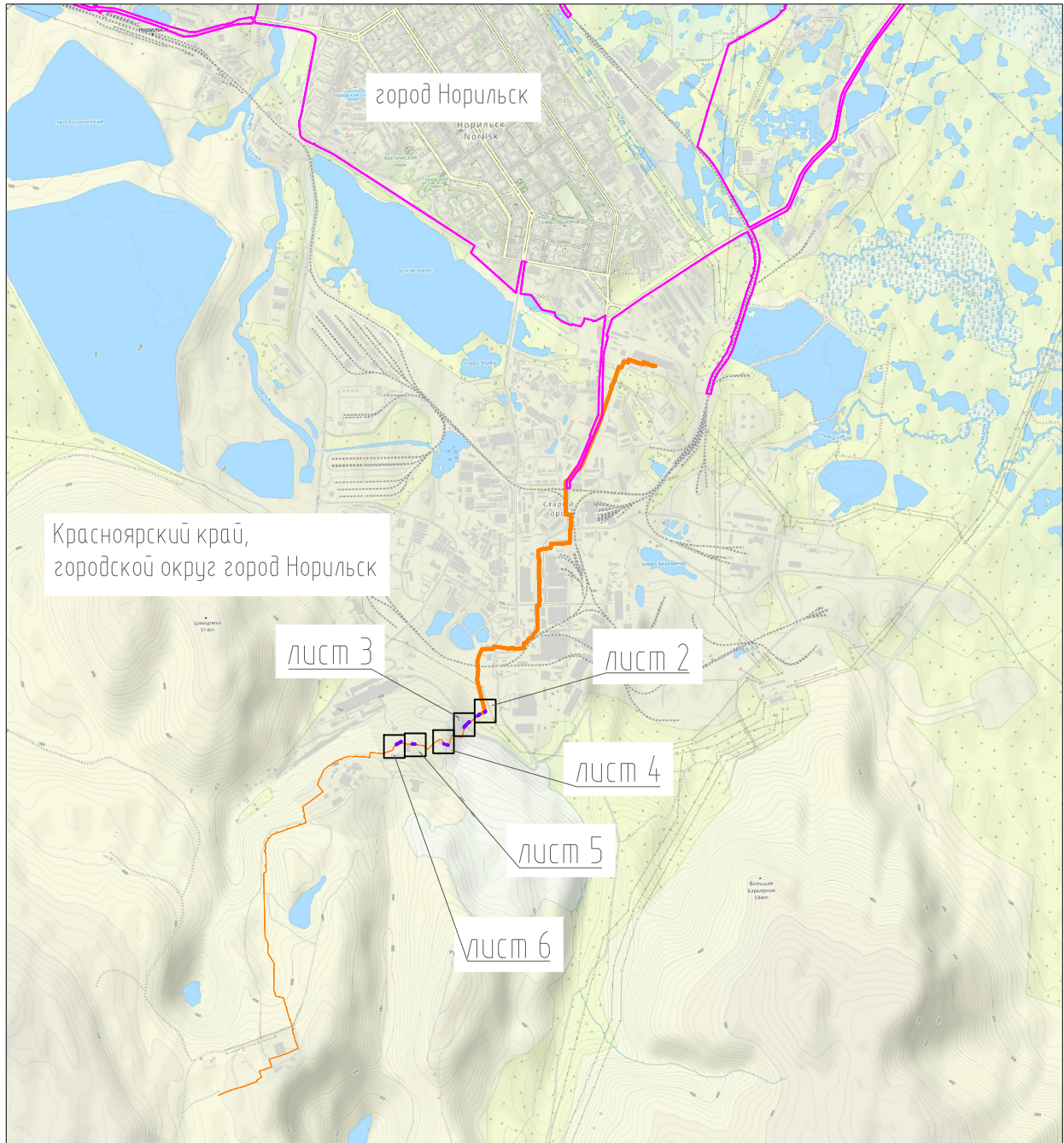





Раздел 4  
Схема расположения границ публичного сервитута



Масштаб 1 : 50 000

Формат А4  
Лист 1

Условные обозначения:

-  – проектные границы публичного сервитута
-  – границы административно-территориальных образований
-  – ось проектируемого паропровода

Подпись

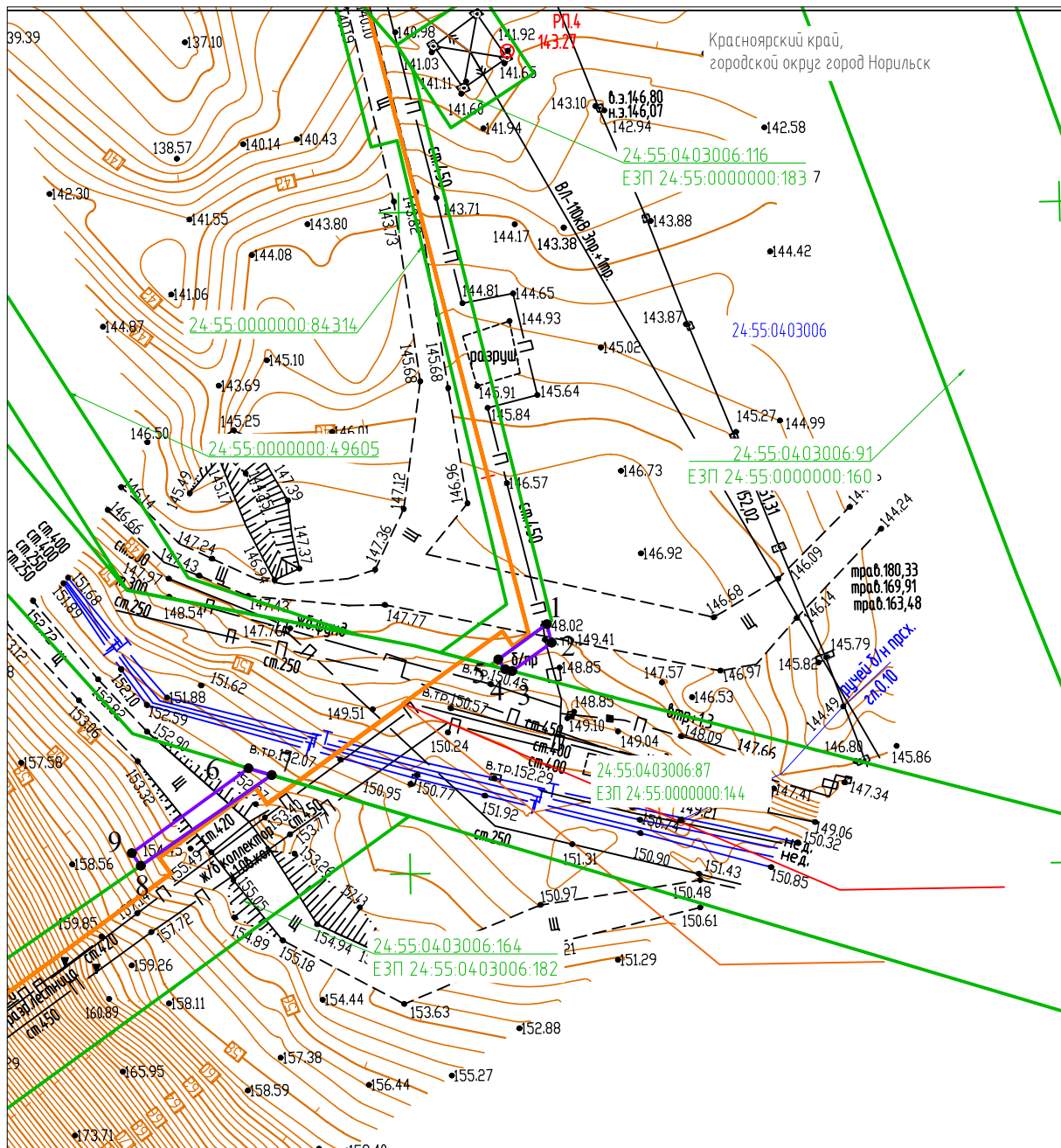
М.П.



Дата 11.10.2023

# Раздел 4

## Схема расположения границ публичного сервитута



Формат А4  
Лист 2

Условные обозначения:

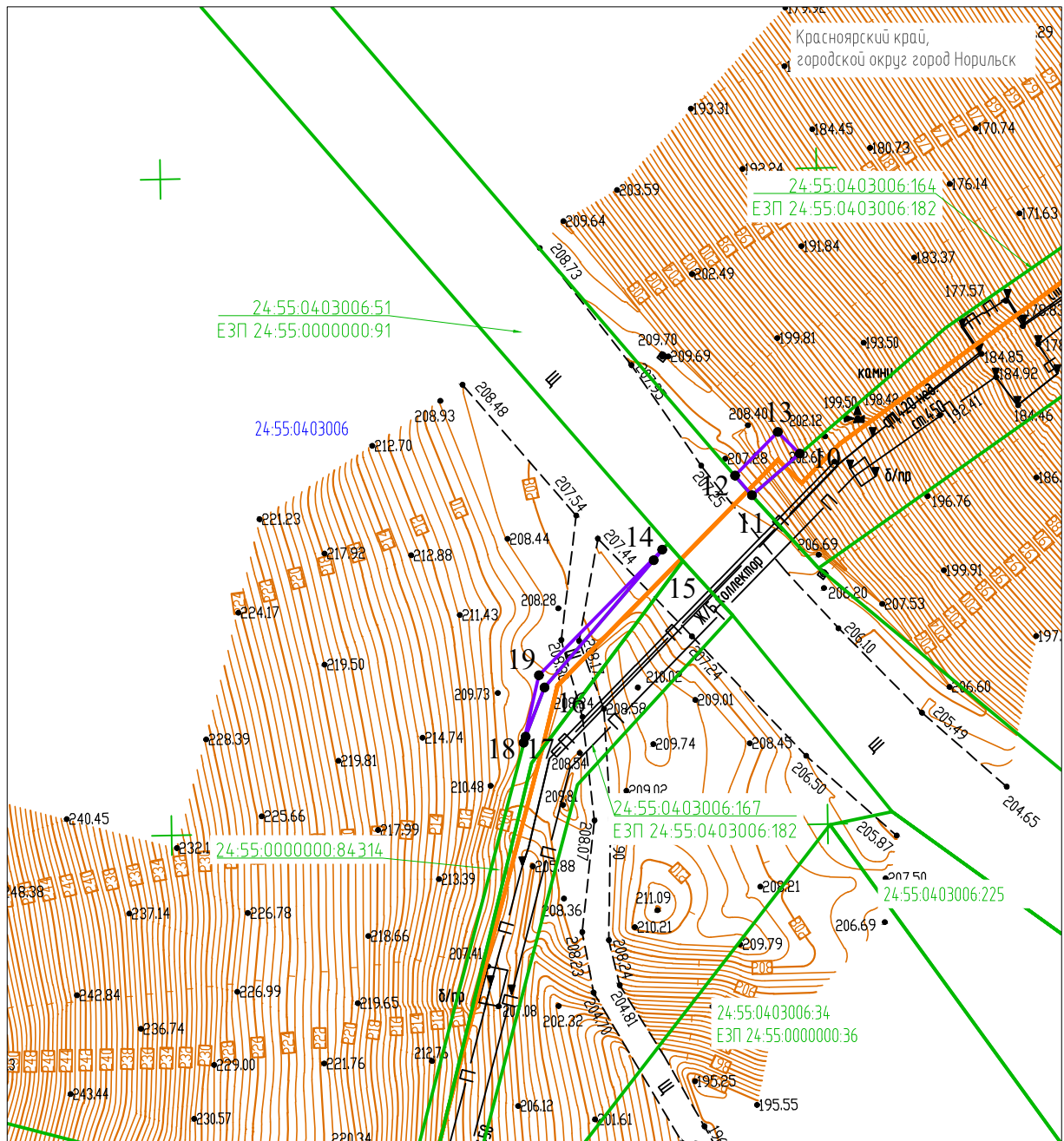
- проектные границы публичного сервитута
- 24:55:04:03006:164 - границы существующих земельных участков, учтенных в ЕГРН
- 24:55:04:03006 - границы кадастрового квартала
- 1. - характерная точка и номер проектных границ публичного сервитута
- границы административно-территориальных образований
- ось проектируемого паропровода

Подпись \_\_\_\_\_ Дата 11.10.2023

М.П.









Раздел 4  
 Схема расположения границ публичного сервитута



Масштаб 1 : 1 000

Формат А4  
 Лист 3

Условные обозначения:

-  – проектные границы публичного сервитута
-  – границы существующих земельных участков, учтенных в ЕГРН
-  – границы кадастрового квартала
-  – характерная точка и номер проектных границ публичного сервитута
-  – границы административно-территориальных образований
-  – ось проектируемого паропровода

Подпись \_\_\_\_\_ Дата 11.10.2023

М.П.

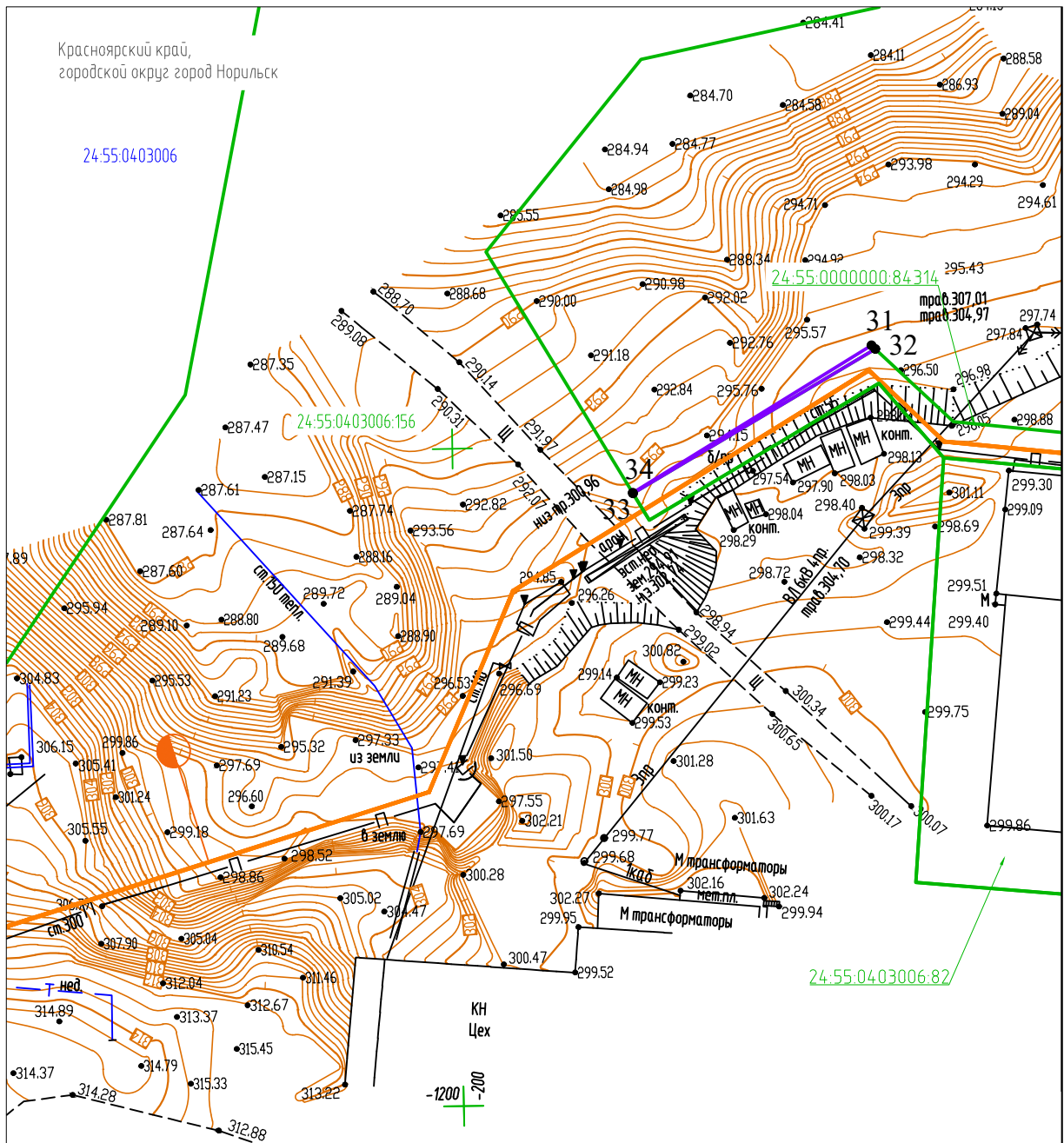






# Раздел 4

## Схема расположения границ публичного сервитута



Масштаб 1 : 1 000

Формат А4  
Лист 6

Условные обозначения:

- проектные границы публичного сервитута
- 24:55:04:03006:164 - границы существующих земельных участков, учтенных в ЕГРН
- 24:55:04:03006 - границы кадастрового квартала
- 1.  - характерная точка и номер проектных границ публичного сервитута
- границы административно-территориальных образований
- ось проектируемого паропровода

Подпись

М.П.



Дата 11.10.2023