

ГРАФИЧЕСКОЕ ОПИСАНИЕ
местоположения границ публичного сервитута

Публичный сервитут для размещения объекта ТП-611 с кабельными линиями
(наименование объекта, местоположение границ которого описано (далее - объект))

Раздел 1

Сведения об объекте		
№ п/п	Характеристики объекта	Описание характеристик
1	2	3
1	Местоположение объекта	Красноярский край, город Норильск
2	Площадь объекта +/- величина погрешности определения площади (Р+/- Дельта Р)	136 кв.м ± 2.56 кв.м
3	Иные характеристики объекта	–

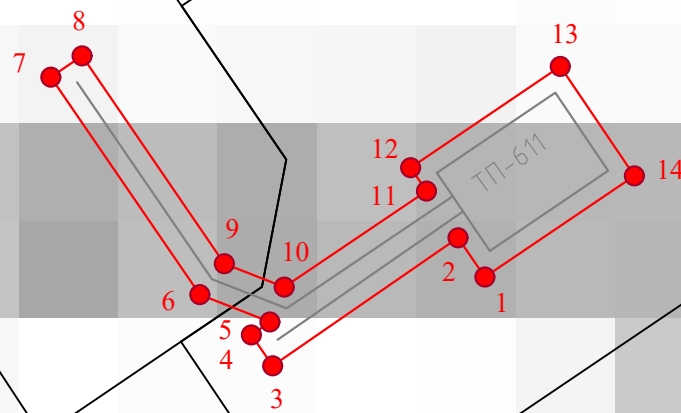
Схема расположения границ публичного сервитута



24:55:0402007





24:55:0402007:134

24:55:0402007:135



Масштаб 1 : 500

Используемые условные знаки и обозначения:

-  - Проектная граница публичного сервитута
-  1,2,.....n - Характерная точка границы публичного сервитута
-  24:55:0402007 - Граница и номер кадастрового квартала
-  :123 - Граница и кадастровый номер земельных участков, включенных в ЕГРН