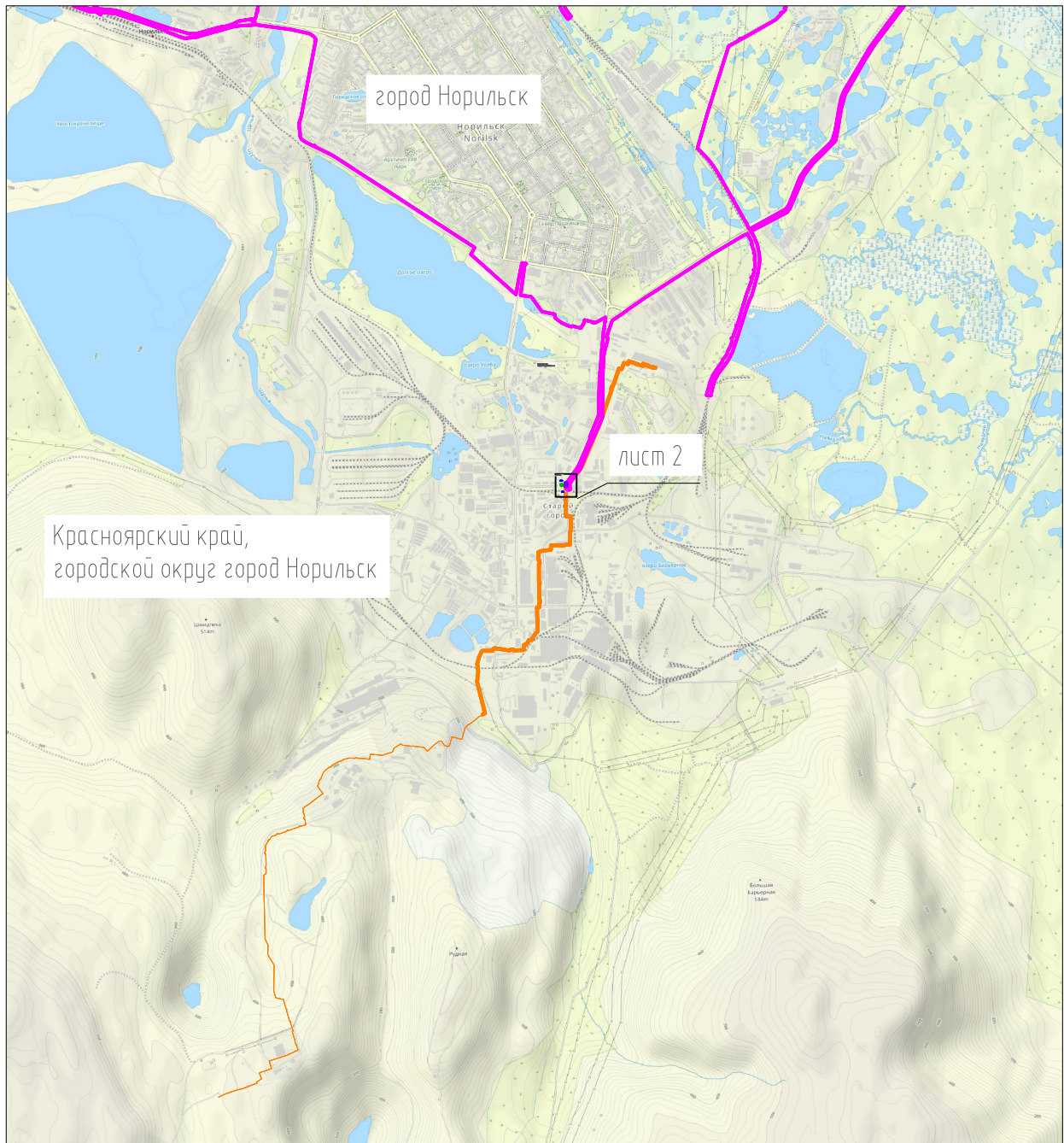


Схема расположения границ публичного сервитута



Масштаб 1 : 50 000

Формат А4
Лист 1

Условные обозначения:



– проектные границы публичного сервитута

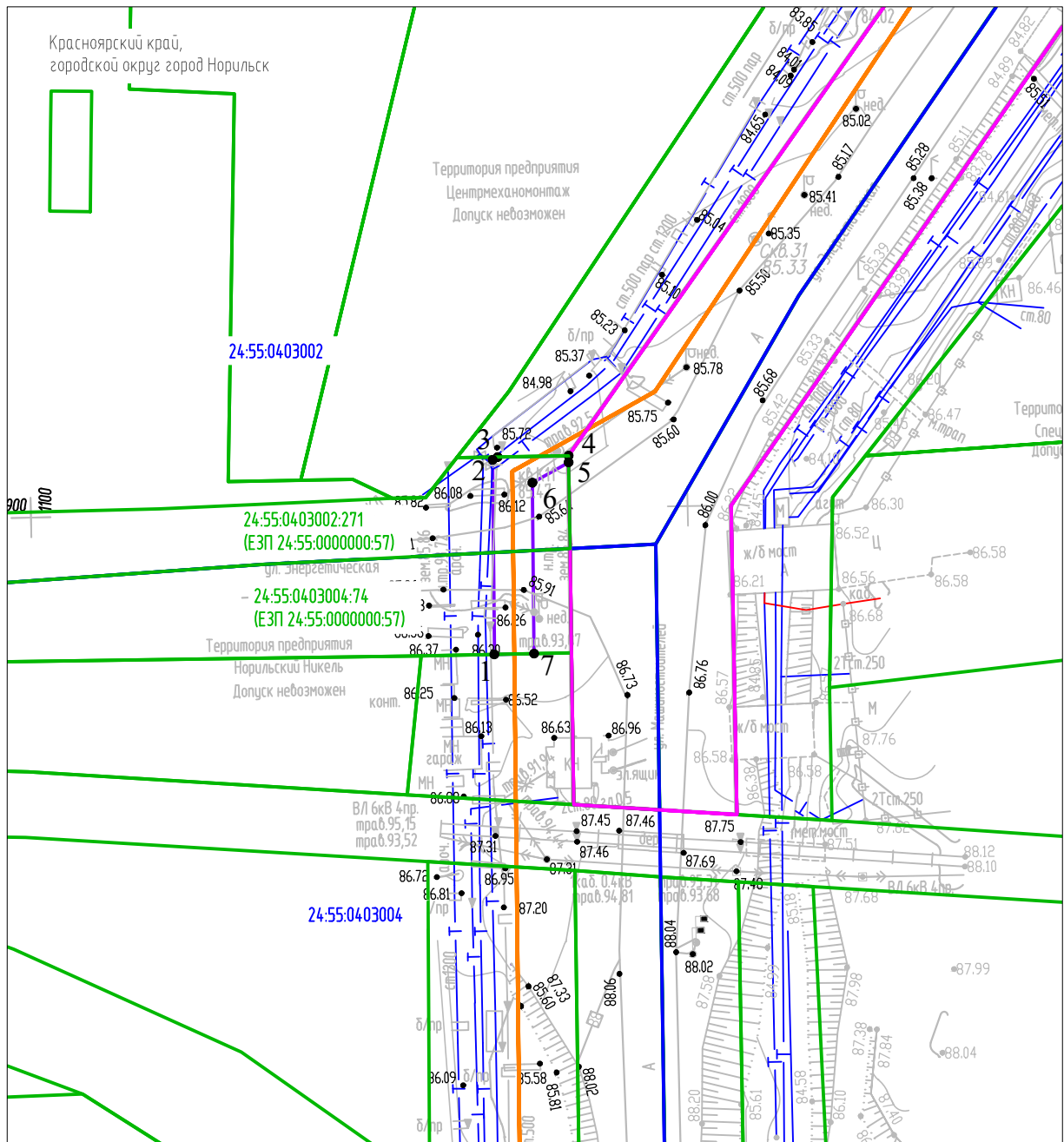


– границы административно-территориальных образований









– ось проектируемого паропровода

Схема расположения границ публичного сервитута



Условные обозначения:

-  - проектные границы публичного сервитута
-  - границы существующих земельных участков, учтенных в ЕГРН
-  - границы кадастрового квартала
-  - характерная точка и номер проектных границ публичного сервитута
-  - границы административно-территориальных образований
-  - ось проектируемого паропровода