










План границ объекта



Масштаб 1:1300

Используемые условные знаки и обозначения:

-  Ось объекта технологического присоединения тепловодоснабжения потребителей
-  Характерная точка границы объекта
-  Надписи номеров характерных точек границы объекта
-  Граница объекта
-  Граница охранной зоны
-  Обозначение границы охранной зоны
-  Часть границы, сведения ЕГРН о которой позволяют однозначно определить ее положение на местности
-  Надписи кадастрового номера земельного участка
-  Граница кадастрового квартала

24:55:0404003

Подпись

Панасюк С.В.



Дата 26 августа 2023 г.

Место для оттиска печати (при наличии) лица, составившего описание местоположения границ объекта