

Филиал публично-правовой компании "Роскадастр" по Красноярскому краю

полное наименование органа регистрации прав


Выписка из Единого государственного реестра недвижимости об объекте недвижимости

Сведения о характеристиках объекта недвижимости

На основании запроса от 21.01.2026, поступившего на рассмотрение 21.01.2026, сообщаем, что согласно записям Единого государственного реестра недвижимости:

Раздел 1 Лист 1

Земельный участок			
вид объекта недвижимости			
Лист № 1 раздела 1	Всего листов раздела 1: 4	Всего разделов: 7	Всего листов выписки: 11
21.01.2026г. № КУВИ-001/2026-5938542			
Кадастровый номер:	24:55:0201004:3682		
Номер кадастрового квартала:	24:55:0201004		
Дата присвоения кадастрового номера:	15.07.2021		
Ранее присвоенный государственный учетный номер:	данные отсутствуют		
Местоположение:	Российская Федерация, Красноярский край, городской округ город Норильск, город Норильск, территория "Гаражно-строительный кооператив Горняк", ряд № 3, земельный участок № 40		
Площадь:	75 +/- 15		
Кадастровая стоимость, руб.:	115257.75		
Кадастровые номера расположенных в пределах земельного участка объектов недвижимости:	данные отсутствуют		
Кадастровые номера объектов недвижимости, из которых образован объект недвижимости:	данные отсутствуют		
Кадастровые номера образованных объектов недвижимости:	данные отсутствуют		
Категория земель:	Земли промышленности, энергетики, транспорта, связи, радиовещания, телевидения, информатики, земли для обеспечения космической деятельности, земли обороны, безопасности и земли иного специального назначения		
Виды разрешенного использования:	Размещение гаражей для собственных нужд (код 2.7.2)		
Сведения о кадастровом инженере:	Зак Валентина Борисовна, СНИЛС 059-509-147 86, договор на выполнение кадастровых работ от 07.07.2021 № 100/21-МП, дата завершения кадастровых работ: 07.07.2021		
Сведения о лесах, водных объектах и об иных природных объектах, расположенных в пределах земельного участка:	данные отсутствуют		

полное наименование должности		ДОКУМЕНТ ПОДПИСАН ЭЛЕКТРОННОЙ ПОДПИСЬЮ	инициалы, фамилия
	Сертификат: 0091AAF5A599507BC7E6D39D2DFA052F9A		
	Владелец: ФЕДЕРАЛЬНАЯ СЛУЖБА ГОСУДАРСТВЕННОЙ РЕГИСТРАЦИИ, КАДАСТРА И КАРТОГРАФИИ Действителен: с 16.09.2025 по 10.12.2026		

Земельный участок			
вид объекта недвижимости			
Лист № 2 раздела 1	Всего листов раздела 1: 4	Всего разделов: 7	Всего листов выписки: 11
21.01.2026г. № КУВИ-001/2026-5938542			
Кадастровый номер:		24:55:0201004:3682	
Сведения о том, что земельный участок полностью расположен в границах зоны с особыми условиями использования территории, территории объекта культурного наследия, публичного сервитута:		Земельный участок полностью расположен в границах зоны с реестровым номером 24:55-6.1039 от 20.01.2025, ограничение использования земельного участка в пределах зоны: Ограничения в использовании объектов недвижимости в границах зоны санитарной охраны установлены в соответствии с постановлением Главного государственного санитарного врача РФ от 14.03.2002 N 10 "О введении в действие Санитарных правил и норм "Зоны санитарной охраны источников водоснабжения и водопроводов питьевого назначения., вид/наименование: Зона санитарной охраны второго пояса на подземные источники водоснабжения Талнахского месторождения, тип: Зона санитарной охраны источников питьевого и хозяйственно-бытового водоснабжения, а также устанавливаемые в случаях, предусмотренных Водным кодексом Российской Федерации, в отношении подземных водных объектов зоны специальной охраны, дата решения: 06.05.2011, номер решения: 117-о, наименование ОГВ/ОМСУ: Министерство природных ресурсов и лесного комплекса Красноярского края	
Земельный участок полностью расположен в границах зоны с реестровым номером 24:55-6.1040 от 20.01.2025, ограничение использования земельного участка в пределах зоны: Ограничения в использовании объектов недвижимости в границах зоны санитарной охраны установлены в соответствии с постановлением Главного государственного санитарного врача РФ от 14.03.2002 N 10 "О введении в действие Санитарных правил и норм "Зоны санитарной охраны источников водоснабжения и водопроводов питьевого назначения., вид/наименование: Зона санитарной охраны третьего пояса на подземные источники водоснабжения Талнахского месторождения, тип: Зона санитарной охраны источников питьевого и хозяйственно-бытового водоснабжения, а также устанавливаемые в случаях, предусмотренных Водным кодексом Российской Федерации, в отношении подземных водных объектов зоны специальной охраны, дата решения: 06.05.2011, номер решения: 117-о, наименование ОГВ/ОМСУ: Министерство природных ресурсов и лесного комплекса Красноярского края			
Сведения о том, что земельный участок расположен в границах особой экономической зоны, территории опережающего развития, зоны территориального развития в Российской Федерации, игровой зоны:		данные отсутствуют	
Сведения о том, что земельный участок расположен в границах особо охраняемой природной территории, Байкальской природной территории и ее экологических зон, лесопарковом зеленом поясе, охотничьего угодья, лесничества:		данные отсутствуют	
Сведения о расположении земельного участка и (или) расположенного на нем объекта недвижимости в границах территории, в отношении которой принято решение о резервировании земель для государственных или муниципальных нужд:		данные отсутствуют	



ДОКУМЕНТ ПОДПИСАН
ЭЛЕКТРОННОЙ ПОДПИСЬЮ

Сертификат: 0091AA5A599507BC7E6D39D2DFA052F9A

Владелец: ФЕДЕРАЛЬНАЯ СЛУЖБА ГОСУДАРСТВЕННОЙ
РЕГИСТРАЦИИ, КАДАСТРА И КАРТОГРАФИИ
Действителен: с 16.09.2025 по 10.12.2026

полное наименование должности

инициалы, фамилия

Земельный участок			
вид объекта недвижимости			
Лист № 3 раздела 1	Всего листов раздела 1: 4	Всего разделов: 7	Всего листов выписки: 11
21.01.2026г. № КУВИ-001/2026-5938542			
Кадастровый номер:		24:55:0201004:3682	
Сведения о результатах проведения государственного земельного надзора:		данные отсутствуют	
Сведения о расположении земельного участка в границах территории, в отношении которой утвержден проект межевания территории:		данные отсутствуют	
Условный номер земельного участка:		данные отсутствуют	
Сведения о принятии акта и (или) заключения договора, предусматривающих предоставление в соответствии с земельным законодательством исполнительным органом государственным органом власти или органом местного самоуправления, находящегося в государственной или муниципальной собственности земельного участка для строительства наемного дома социального использования или наемного дома коммерческого использования:		данные отсутствуют	
Сведения о том, что земельный участок или земельные участки образованы на основании решения об изъятии земельного участка и (или) расположенного на нем объекта недвижимости для государственных или муниципальных нужд:		данные отсутствуют	
Сведения о том, что земельный участок образован из земель или земельного участка, государственная собственность на которые не разграничена:		Земельный участок образован из земель или земельного участка, государственная собственность на которые не разграничена. В соответствии с Федеральным законом от 25 октября 2001 г. № 137-ФЗ "О введении в действие Земельного кодекса Российской Федерации" орган Администрация города Норильска Красноярского края уполномочен на распоряжение таким земельным участком.	
Сведения о наличии земельного спора о местоположении границ земельных участков:		данные отсутствуют	
Статус записи об объекте недвижимости:		Сведения об объекте недвижимости имеют статус "актуальные"	
Особые отметки:		Сведения об ограничениях права на объект недвижимости, обременениях данного объекта, не зарегистрированных в реестре прав, ограничений прав и обременений недвижимого имущества: вид ограничения (обременения): ограничения прав на земельный участок, предусмотренные статьей 56 Земельного кодекса Российской Федерации; срок действия: с 15.07.2021; реквизиты документа-основания: сопроводительное письмо от 28.10.2019 № 05-4855; карта (план) от 31.08.2018 № б/н; приказ об утверждении мероприятий "Определение границ водоохранных зон и прибрежных защитных полос водных объектов, расположенных в границах населенных пунктов Таймырского Долгано-Ненецкого района и городского округа Норильск Красноярского края" от 11.02.2019 № 77-158-од выдан: Министерство экологии и рационального природопользования	



ДОКУМЕНТ ПОДПИСАН
ЭЛЕКТРОННОЙ ПОДПИСЬЮ


Сертификат: 0091AAF5A599507BC7E6D39D2DFA052F9A

Владелец: ФЕДЕРАЛЬНАЯ СЛУЖБА ГОСУДАРСТВЕННОЙ
РЕГИСТРАЦИИ, КАДАСТРА И КАРТОГРАФИИ
Действителен: с 16.09.2025 по 10.12.2026

полное наименование должности


инициалы, фамилия

Земельный участок			
вид объекта недвижимости			
Лист № 4 раздела 1	Всего листов раздела 1: 4	Всего разделов: 7	Всего листов выписки: 11
21.01.2026г. № КУВИ-001/2026-5938542			
Кадастровый номер:		24:55:0201004:3682	
		<p>Красноярского края; водный кодекс Российской Федерации от 03.06.2006 № 74-ФЗ выдан: Государственная Дума Российской Федерации. вид ограничения (обременения): ограничения прав на земельный участок, предусмотренные статьей 56 Земельного кодекса Российской Федерации; срок действия: с 20.01.2025; реквизиты документа-основания: приказ от 06.05.2011 № 117-о выдан: Министерство природных ресурсов и лесного комплекса Красноярского края. вид ограничения (обременения): ограничения прав на земельный участок, предусмотренные статьей 56 Земельного кодекса Российской Федерации; срок действия: с 20.01.2025; реквизиты документа-основания: приказ от 06.05.2011 № 117-о выдан: Министерство природных ресурсов и лесного комплекса Красноярского края. Земельный участок подлежит снятию с государственного кадастрового учета по истечении пяти лет со дня его государственного кадастрового учета, если на него не будут зарегистрированы права. Сведения, необходимые для заполнения раздела: 2 - Сведения о зарегистрированных правах, отсутствуют.</p>	
Получатель выписки:		Министерство строительства Красноярского края	


	 ДОКУМЕНТ ПОДПИСАН ЭЛЕКТРОННОЙ ПОДПИСЬЮ Сертификат: 0091AAF5A599507BC7E6D39D2DFA052F9A Владелец: ФЕДЕРАЛЬНАЯ СЛУЖБА ГОСУДАРСТВЕННОЙ РЕГИСТРАЦИИ, КАДАСТРА И КАРТОГРАФИИ Действителен: с 16.09.2025 по 10.12.2026	
полное наименование должности		инициалы, фамилия

Выписка из Единого государственного реестра недвижимости об объекте недвижимости
Описание местоположения земельного участка

Земельный участок			
вид объекта недвижимости			
Лист № 1 раздела 3	Всего листов раздела 3: 1	Всего разделов: 7	Всего листов выписки: 11
21.01.2026г. № КУВИ-001/2026-5938542			
Кадастровый номер:		24:55:0201004:3682	

План (чертеж, схема) земельного участка			
			
Масштаб 1:80	Условные обозначения:		

полное наименование должности		инициалы, фамилия	



ДОКУМЕНТ ПОДПИСАН
ЭЛЕКТРОННОЙ ПОДПИСЬЮ

Сертификат: 0091AAF5A599507BC7E6D39D2DFA052F9A
Владелец: ФЕДЕРАЛЬНАЯ СЛУЖБА ГОСУДАРСТВЕННОЙ
РЕГИСТРАЦИИ, КАДАСТРА И КАРТОГРАФИИ
Действителен: с 16.09.2025 по 10.12.2026

Выписка из Единого государственного реестра недвижимости об объекте недвижимости
Описание местоположения земельного участка

Земельный участок			
вид объекта недвижимости			
Лист № 1 раздела 3.1	Всего листов раздела 3.1: 1	Всего разделов: 7	Всего листов выписки: 11
21.01.2026г. № КУВИ-001/2026-5938542			
Кадастровый номер:		24:55:0201004:3682	

Описание местоположения границ земельного участка							
№ п/п	Номер точки		Дирекционный угол	Горизонтальное проложение, м	Описание закрепления на местности	Кадастровые номера смежных участков	Сведения об адресах правообладателей смежных земельных участков
	начальная	конечная					
1	2	3	4	5	6	7	8
1	1.1.1	1.1.2	90°16.5`	12.5	данные отсутствуют	24:55:0201004:3683(1)	данные отсутствуют
2	1.1.2	1.1.3	180°17.2`	6	данные отсутствуют	данные отсутствуют	данные отсутствуют
3	1.1.3	1.1.4	269°35.2`	5.55	данные отсутствуют	данные отсутствуют	данные отсутствуют
4	1.1.4	1.1.5	270°49.6`	6.94	данные отсутствуют	24:55:0201004:1956(1)	данные отсутствуют
5	1.1.5	1.1.1	0°11.5`	6	данные отсутствуют	данные отсутствуют	данные отсутствуют

полное наименование должности	<div><div>ДОКУМЕНТ ПОДПИСАН ЭЛЕКТРОННОЙ ПОДПИСЬЮ</div><div>Сертификат: 0091AAF5A599507BC7E6D39D2DFA052F9A Владелец: ФЕДЕРАЛЬНАЯ СЛУЖБА ГОСУДАРСТВЕННОЙ РЕГИСТРАЦИИ, КАДАСТРА И КАРТОГРАФИИ Действителен: с 16.09.2025 по 10.12.2026</div></div>	инициалы, фамилия

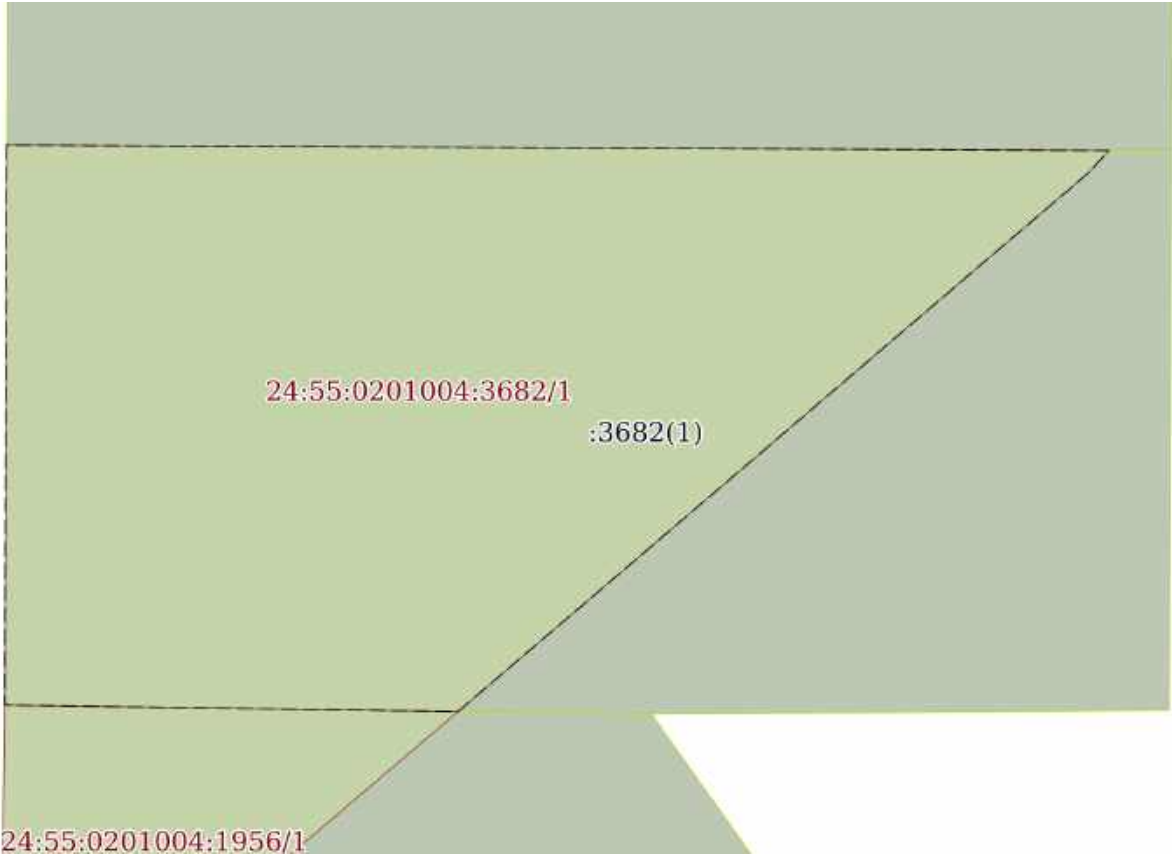
Выписка из Единого государственного реестра недвижимости об объекте недвижимости
Описание местоположения земельного участка

Земельный участок			
вид объекта недвижимости			
Лист № 1 раздела 3.2	Всего листов раздела 3.2: 1	Всего разделов: 7	Всего листов выписки: 11
21.01.2026г. № КУВИ-001/2026-5938542			
Кадастровый номер:		24:55:0201004:3682	

Сведения о характерных точках границы земельного участка				
Система координат МСК 165 Зона 2				
Номер точки	Координаты, м		Описание закрепления на местности	Средняя квадратичная погрешность определения координат характерных точек границ земельного участка, м
	X	Y		
1	2	3	4	5
1	2060643.73	161101.98	Нет закрепления	0.5
2	2060643.67	161114.48	Нет закрепления	0.5
3	2060637.67	161114.45	Нет закрепления	0.5
4	2060637.63	161108.9	Нет закрепления	0.5
5	2060637.73	161101.96	Нет закрепления	0.5
1	2060643.73	161101.98	Нет закрепления	0.5

			ДОКУМЕНТ ПОДПИСАН ЭЛЕКТРОННОЙ ПОДПИСЬЮ	
полное наименование должности			Сертификат: 0091AAF5A599507BC7E6D39D2DFA052F9A	
			Владелец: ФЕДЕРАЛЬНАЯ СЛУЖБА ГОСУДАРСТВЕННОЙ РЕГИСТРАЦИИ, КАДАСТРА И КАРТОГРАФИИ	инициалы, фамилия
			Действителен: с 16.09.2025 по 10.12.2026	

Выписка из Единого государственного реестра недвижимости об объекте недвижимости
Сведения о частях земельного участка

Земельный участок			
вид объекта недвижимости			
Лист № 1 раздела 4	Всего листов раздела 4: 1	Всего разделов: 7	Всего листов выписки: 11
21.01.2026г. № КУВИ-001/2026-5938542			
Кадастровый номер:		24:55:0201004:3682	
План (чертеж, схема) части земельного участка		Учетный номер части: 24:55:0201004:3682/1	
			
Масштаб 1:80		Условные обозначения:	

полное наименование должности	 ДОКУМЕНТ ПОДПИСАН ЭЛЕКТРОННОЙ ПОДПИСЬЮ Сертификат: 0091AAF5A599507BC7E6D39D2DFA052F9A Владелец: ФЕДЕРАЛЬНАЯ СЛУЖБА ГОСУДАРСТВЕННОЙ РЕГИСТРАЦИИ, КАДАСТРА И КАРТОГРАФИИ Действителен: с 16.09.2025 по 10.12.2026	инициалы, фамилия

Выписка из Единого государственного реестра недвижимости об объекте недвижимости

Сведения о частях земельного участка

Земельный участок		
вид объекта недвижимости		
Лист № 1 раздела 4.1	Всего листов раздела 4.1: 2	Всего разделов: 7
Всего листов выписки: 11		
21.01.2026г. № КУВИ-001/2026-5938542		
Кадастровый номер:		24:55:0201004:3682
Учетный номер части	Площадь, м2	Содержание ограничения в использовании или ограничения права на объект недвижимости или обременения объекта недвижимости
1	2	3
24:55:0201004:3682/1	50	24:55-6.812
	Весь	вид ограничения (обременения): ограничения прав на земельный участок, предусмотренные статьей 56 Земельного кодекса Российской Федерации; Срок действия: не установлен; реквизиты документа-основания: сопроводительное письмо от 28.10.2019 № 05-4855; карта (план) от 31.08.2018 № б/н; приказ об утверждении мероприятий "Определение границ водоохранных зон и прибрежных защитных полос водных объектов, расположенных в границах населенных пунктов Таймырского Долгано-Ненецкого района и городского округа Норильск Красноярского края" от 11.02.2019 № 77-158-од выдан: Министерство экологии и рационального природопользования Красноярского края; водный кодекс Российской Федерации от 03.06.2006 № 74-ФЗ выдан: Государственная Дума Российской Федерации; Содержание ограничения (обременения): Ограничения использования территории водоохраной зоны (ВЗ) определены ч. 15, 16 ст. 65 Водного кодекса РФ от 03.06.2006 N 74-ФЗ; Реестровый номер границы: 24:55-6.812; Вид объекта реестра границ: Зона с особыми условиями использования территории; Вид зоны по документу: Водоохранная зона р. Талнах; Тип зоны: Водоохранная зона; Номер: -; Индекс: -
	Весь	вид ограничения (обременения): ограничения прав на земельный участок, предусмотренные статьей 56 Земельного кодекса Российской Федерации; Срок действия: не установлен; реквизиты документа-основания: приказ от 06.05.2011 № 117-о выдан: Министерство природных ресурсов и лесного комплекса Красноярского края; Содержание ограничения (обременения): Ограничения в использовании объектов недвижимости в границах зоны санитарной охраны установлены в соответствии с постановлением Главного государственного санитарного врача РФ от 14.03.2002 N 10 "О введении в действие Санитарных правил и норм "Зоны санитарной охраны источников водоснабжения и водопроводов питьевого назначения.; Реестровый номер границы: 24:55-6.1039; Вид объекта реестра границ: Зона с особыми условиями использования территории; Вид зоны по документу: Зона санитарной охраны второго пояса на подземные источники водоснабжения Талнахского месторождения; Тип зоны: Зона санитарной охраны источников питьевого и хозяйственно-бытового водоснабжения, а также устанавливаемые в случаях, предусмотренных Водным кодексом Российской Федерации, в отношении подземных водных объектов зоны специальной охраны
	Весь	вид ограничения (обременения): ограничения прав на земельный участок, предусмотренные статьей 56 Земельного кодекса Российской Федерации; Срок действия: не установлен; реквизиты документа-основания: приказ от 06.05.2011 № 117-о выдан:



ДОКУМЕНТ ПОДПИСАН
ЭЛЕКТРОННОЙ ПОДПИСЬЮ

Сертификат: 0091AA5A599507BC7E6D39D2DFA052F9A

Владелец: ФЕДЕРАЛЬНАЯ СЛУЖБА ГОСУДАРСТВЕННОЙ
РЕГИСТРАЦИИ, КАДАСТРА И КАРТОГРАФИИ
Действителен: с 16.09.2025 по 10.12.2026

полное наименование должности


инициалы, фамилия

Земельный участок			
вид объекта недвижимости			
Лист № 2 раздела 4.1	Всего листов раздела 4.1: 2	Всего разделов: 7	Всего листов выписки: 11
21.01.2026г. № КУВИ-001/2026-5938542			
Кадастровый номер:		24:55:0201004:3682	
		Министерство природных ресурсов и лесного комплекса Красноярского края; Содержание ограничения (обременения): Ограничения в использовании объектов недвижимости в границах зоны санитарной охраны установлены в соответствии с постановлением Главного государственного санитарного врача РФ от 14.03.2002 N 10 "О введении в действие Санитарных правил и норм "Зоны санитарной охраны источников водоснабжения и водопроводов питьевого назначения.; Реестровый номер границы: 24:55-6.1040; Вид объекта реестра границ: Зона с особыми условиями использования территории; Вид зоны по документу: Зона санитарной охраны третьего пояса на подземные источники водоснабжения Талнахского месторождения; Тип зоны: Зона санитарной охраны источников питьевого и хозяйственно-бытового водоснабжения, а также устанавливаемые в случаях, предусмотренных Водным кодексом Российской Федерации, в отношении подземных водных объектов зоны специальной охраны	

полное наименование должности	 ДОКУМЕНТ ПОДПИСАН ЭЛЕКТРОННОЙ ПОДПИСЬЮ Сертификат: 0091AAF5A599507BC7E6D39D2DFA052F9A Владелец: ФЕДЕРАЛЬНАЯ СЛУЖБА ГОСУДАРСТВЕННОЙ РЕГИСТРАЦИИ, КАДАСТРА И КАРТОГРАФИИ Действителен: с 16.09.2025 по 10.12.2026	инициалы, фамилия

Выписка из Единого государственного реестра недвижимости об объекте недвижимости
Сведения о частях земельного участка

Земельный участок					
вид объекта недвижимости					
Лист № 1 раздела 4.2		Всего листов раздела 4.2: 1		Всего разделов: 7	Всего листов выписки: 11
21.01.2026г. № КУВИ-001/2026-5938542					
Кадастровый номер:			24:55:0201004:3682		
Сведения о характерных точках границы части (частей) земельного участка					
Учетный номер части: 24:55:0201004:3682/1					
Система координат					
Номер точки	Координаты, м		Описание закрепления на местности	Средняя квадратичная погрешность определения координат характерных точек границ земельного участка, м	
	X	Y			
1	2	3	4	5	
1	2060643.73	161101.98	-	-	
2	2060643.67	161113.8	-	-	
3	2060643.44	161113.59	-	-	
4	2060637.66	161106.82	-	-	
5	2060637.73	161101.96	-	-	
1	2060643.73	161101.98	-	-	

полное наименование должности		<div><p>ДОКУМЕНТ ПОДПИСАН ЭЛЕКТРОННОЙ ПОДПИСЬЮ</p><p>Сертификат: 0091AAF5A599507BC7E6D39D2DFA052F9A</p><p>Владелец: ФЕДЕРАЛЬНАЯ СЛУЖБА ГОСУДАРСТВЕННОЙ РЕГИСТРАЦИИ, КАДАСТРА И КАРТОГРАФИИ</p><p>Действителен: с 16.09.2025 по 10.12.2026</p></div>	инициалы, фамилия